

Corviglia - Val Suvretta San Murezzan - Foppettas



Schönheit:	■ ■ ■ ■ ■
Schwierigkeit:	■ ■ ■ ■ ■
Kondition:	■ ■ ■ ■ □
Popularität:	■ ■ ■ ■ □

Distanz: 10 km

Zeitbedarf: 1½ h

Aufstieg: 26 m

Abstieg: 1268 m

Höchster Punkt: 3022 m.ü.M.



Region: Engadin St.Moritz

Startpunkt: St. Moritz, Talstation Signalbahn

Tourenbeschreibung

Bequem mit den Bergbahnen ab Signal bis Corviglia, den St.Moritzer Hausberg auf 3059 MüM. Eine kurze Pause in der neuen Quattro Bar lohnt sich nicht nur wegen des fantastischen Panoramas auf die umliegenden 3000er und die Bernina Gruppe, sie dient auch der Akklimatisation, denn danach folgt zum Einstieg eine kurze aber steile Rampe bis hinauf zur Alpina Hütte. Danach folgt die Querpassage über eine Schotterstrasse bis zum Munt da San Murezzan. Dort wo der Trails zum Suvrettapass beginnt kann man rechts am Hang den Startschuss der Männer Abfahrtsstrecke bestaunen.

Der Trail vom Suvrettapass hinunter durch das Val Suvretta da San Murezzan ist ein Highlight für Liebhaber der technischen Herausforderungen und der Auseinandersetzung mit hochalpinem Terrain. Das Thema Linienwahl kann hier bis zum Excess ausgekostet werden. Der Schotterweg ab der Alp Suvretta bietet kurz Gelegenheit, um den Puls wieder auf die normale Frequenz zu bringen bevor es zum Abschluss auf den Foppettas Trail geht, eine einmalige Kombination von Wellen und Kurven; Spass pur!

Orte an der Route

St. Moritz Bad Signalbahn - Corviglia - Suvretta Pass - Val Suvretta da San Murezzan - Alp Suvretta - Foppettas Trail - St.Moritz Bad

Hinweis(e)

Die Tour führt durch alpines Gelände. Bei Schnee und dichtem Nebel sollte die Tour nicht gefahren werden. Warme Kleidung, Regenschutz und Handschuhe gehören zu jeder Zeit zur Grundausrüstung. Nie alleine befahren!

Die Anfahrt mit den Bergbahnen ist bei der Fahrzeit nicht berücksichtigt.

Siehe auch

Engadin St.Moritz

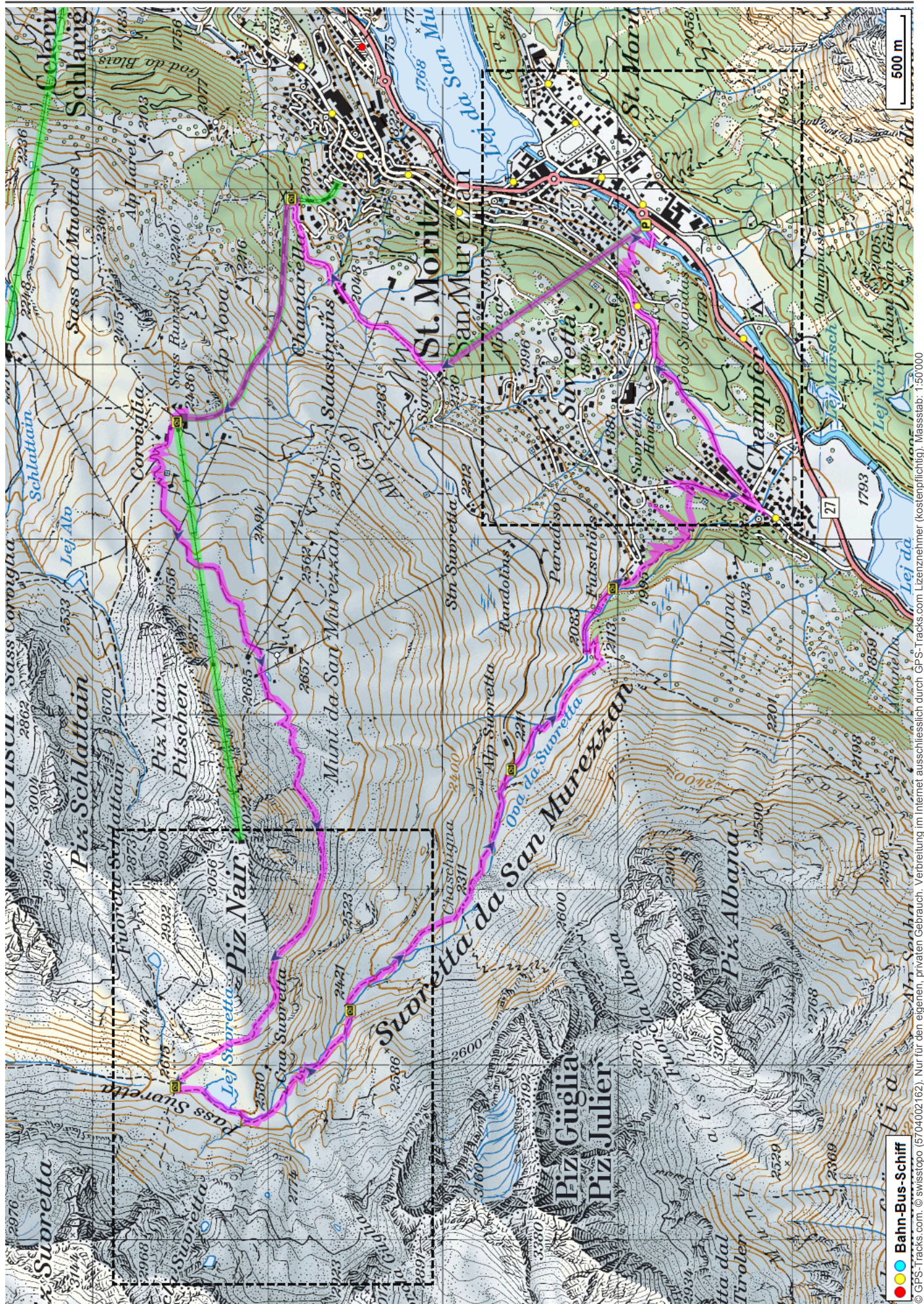
CH-7500 St.Moritz

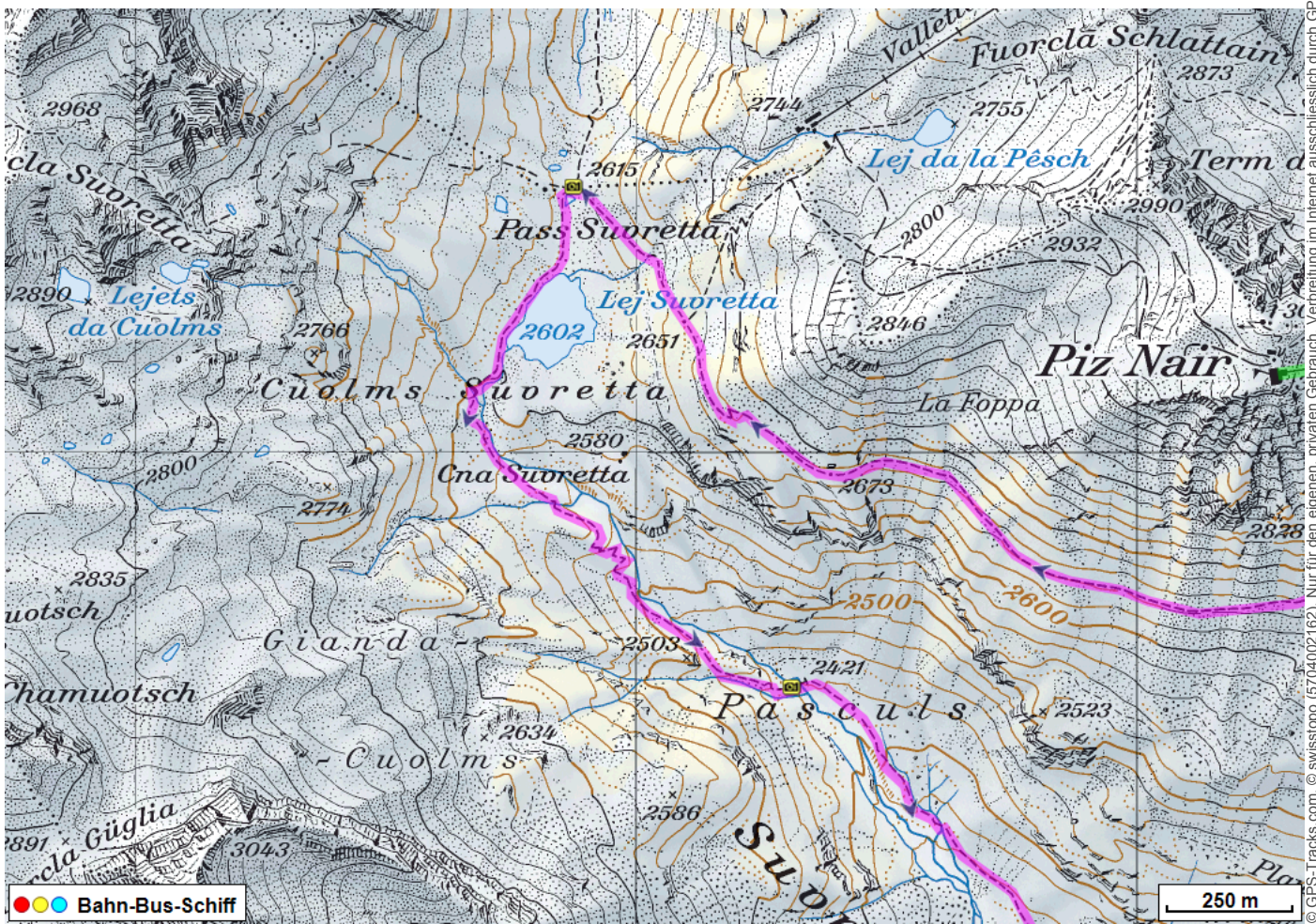
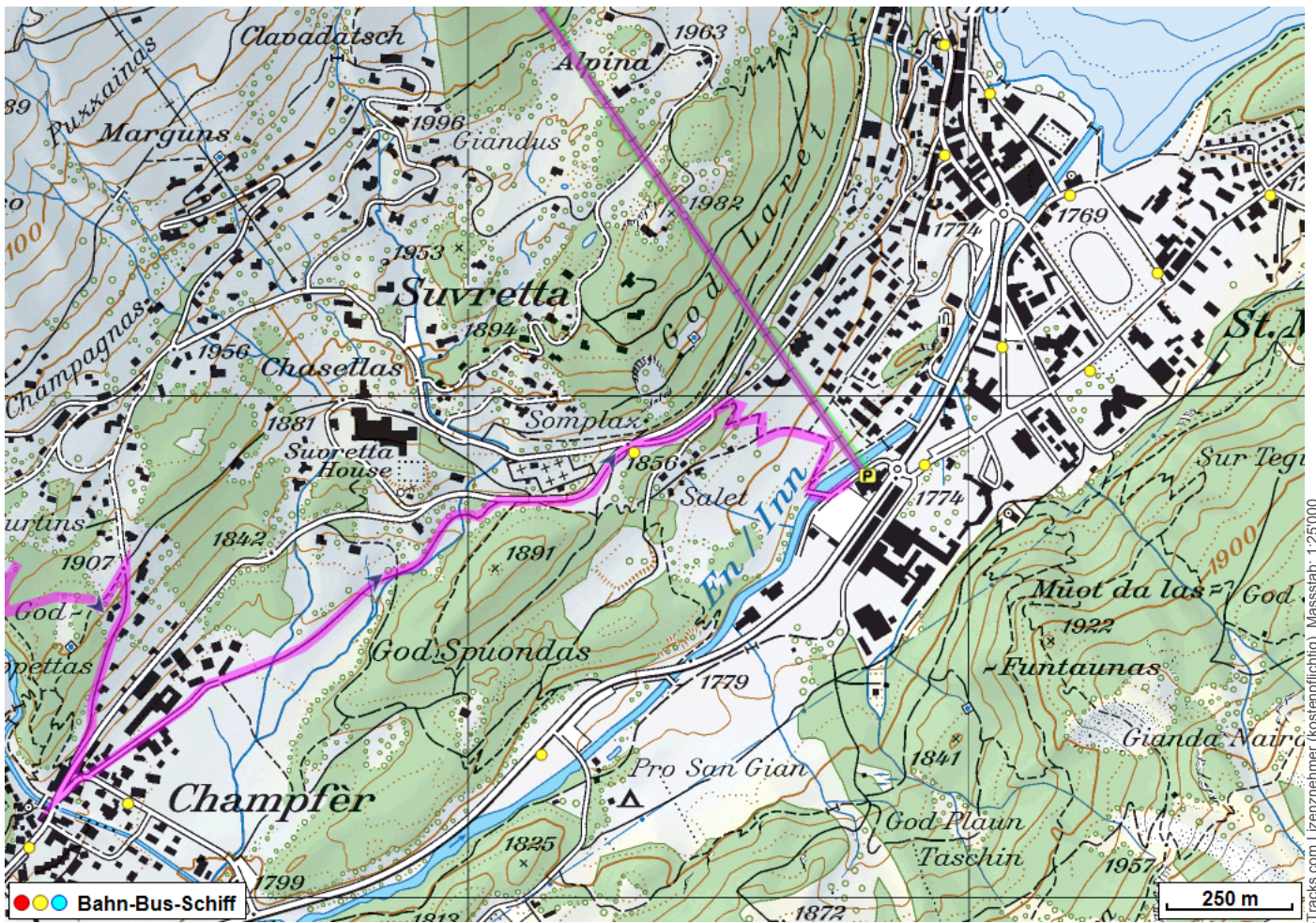
Tel: +41 (0)81 830 00 01

Fax: +41 (0)81 830 08 18

E-mail: allegra@estm.ch

Internet: www.engadin.stmoritz.ch/bike



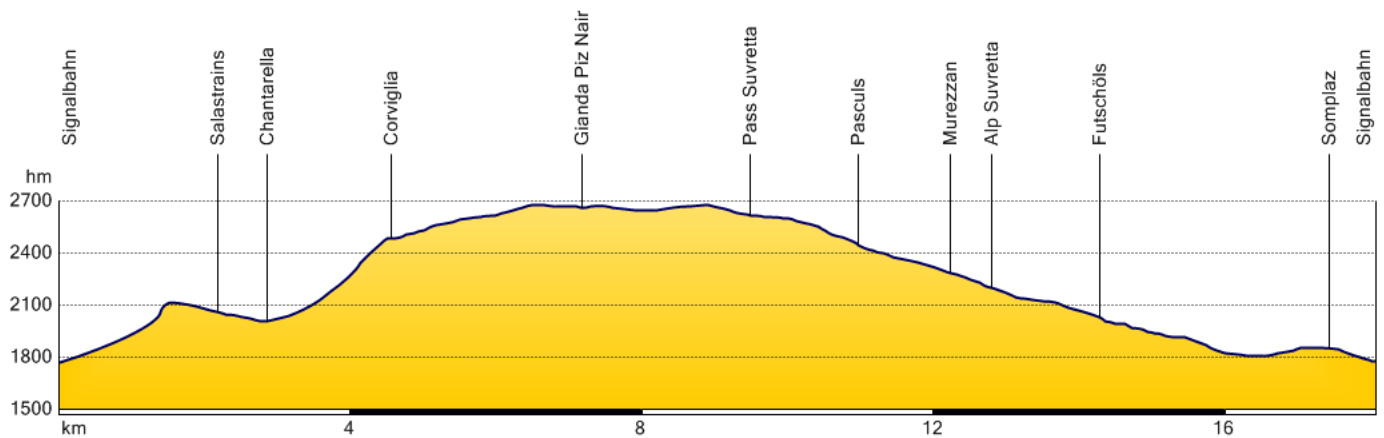


© swisstopo (6704002162), Nur für den eigenen, privaten Gebrauch. Verbreitung im Internet ausschliesslich durch GPS-Tracks.com Lizenznehmer (kostenpflichtig). Massstab: 1:25000

Corviglia - Val Suvretta San Murezzan - Foppettas



Höhenprofil



Diese Tour mit Topokarte aufs Smartphone laden (iPhone, Android)

Scanne den QR-Code. Dadurch erhältst Du auf dem Smartphone die Tourendaten und alle notwendigen SwissTopo-Karten ab Mst. 1:25'000, so dass Du alles ohne Handyempfang nutzen kannst.



Wetter im Gebiet ab dem 20.10.2016



Donnerstag, am Vormittag sonnig mit Nebelbänken. Am Nachmittag ziemlich sonnig.
Sonnenschein 5½ h (51 %). Niederschlag 0 mm (Wahrsch. 28 %). Höchsttemperatur -6° C.



Freitag, ziemlich sonnig.
Sonnenschein 3½ h (33 %). Niederschlag 0 mm (Wahrsch. 31 %). Höchsttemperatur -7° C.



Samstag, ziemlich sonnig.
Sonnenschein 5½ h (51 %). Niederschlag 0 mm (Wahrsch. 15 %). Höchsttemperatur -6° C.



Sonntag, zuerst sonnig mit Nebelbänken. Im Laufe des Tages teils sonnig.
Sonnenschein 2¾ h (25 %). Niederschlag 0 mm (Wahrsch. 42 %). Höchsttemperatur -2° C.

Source: SRF Meteo. Powered by Bündner Tourismus / Bergbahnen Graubünden

Tour erstellt am: 15.01.2013

Letzte Tourenänderung: 06.03.2015

Quelle: www.engadin.stmoritz.ch / GPS-Tracks.com

