

Sils - Lej Sgrischus - Val Fex



Schwierigkeit:

Kondition:

Popularität:

Distanz: 10.8 km

Zeitbedarf: 4 h

Aufstieg: 398 m

Abstieg: 902 m

Höchster Punkt: 2618 m.ü.M.

Region: Engadin St.Moritz

Startpunkt: Sils, Furtschellas



Tourenbeschreibung

Von der Bergstation Furtschellas wandert man aufwärts, dem Wasserweg folgend, bis nach knapp einer halben Stunde der Weg nach rechts abzweigt. Auf dem gepflegten Wanderweg läuft man auf einer Art Terrasse hoch über dem Fextal mit Blick auf die Schneeberge das Tal hinein und erreicht dann nach einem kurzen Anstieg den ganz und gar nicht «schauerlichen» Lej Sgrischus. Am See lässt es sich herrlich entspannen und wer Glück hat, entdeckt in den Geröllhalden Gämsen. Vom See aus kann man direkt ins idyllische Val Fex runter wandern. Der Weg führt vorbei an alten Engadiner Häusern und wunderschönen Blumenwiesen bis nach Fex Platta, von hier führt der Weg durch eine Schlucht und in Kürze erreicht man Sils.

Orte an der Route

Sils Maria - Bergstation Furtschellas - Lej Sgrischus - Val Fex - Sils Maria

Variante(n)

Variante A: Anstelle mit der Gondel zu fahren, kann in zusätzlichen 1.5 Stunden auf die Furtschellas gelaufen werden.

Variante B: Vom See aus kann man noch auf den Piz Chüern (2689m.ü.M.) hochsteigen und danach direkt steil ins Val Fex absteigen.

Variante C: Wer nicht zurück nach Sils laufen möchte, kann entweder beim Hotel Fex oder beim Hotel Sonne mit der Pferdekutsche zurück nach Sils fahren.

Hinweis(e)

Für Familien geeignet.

Siehe auch

Engadin St. Moritz

CH-7500 St. Moritz

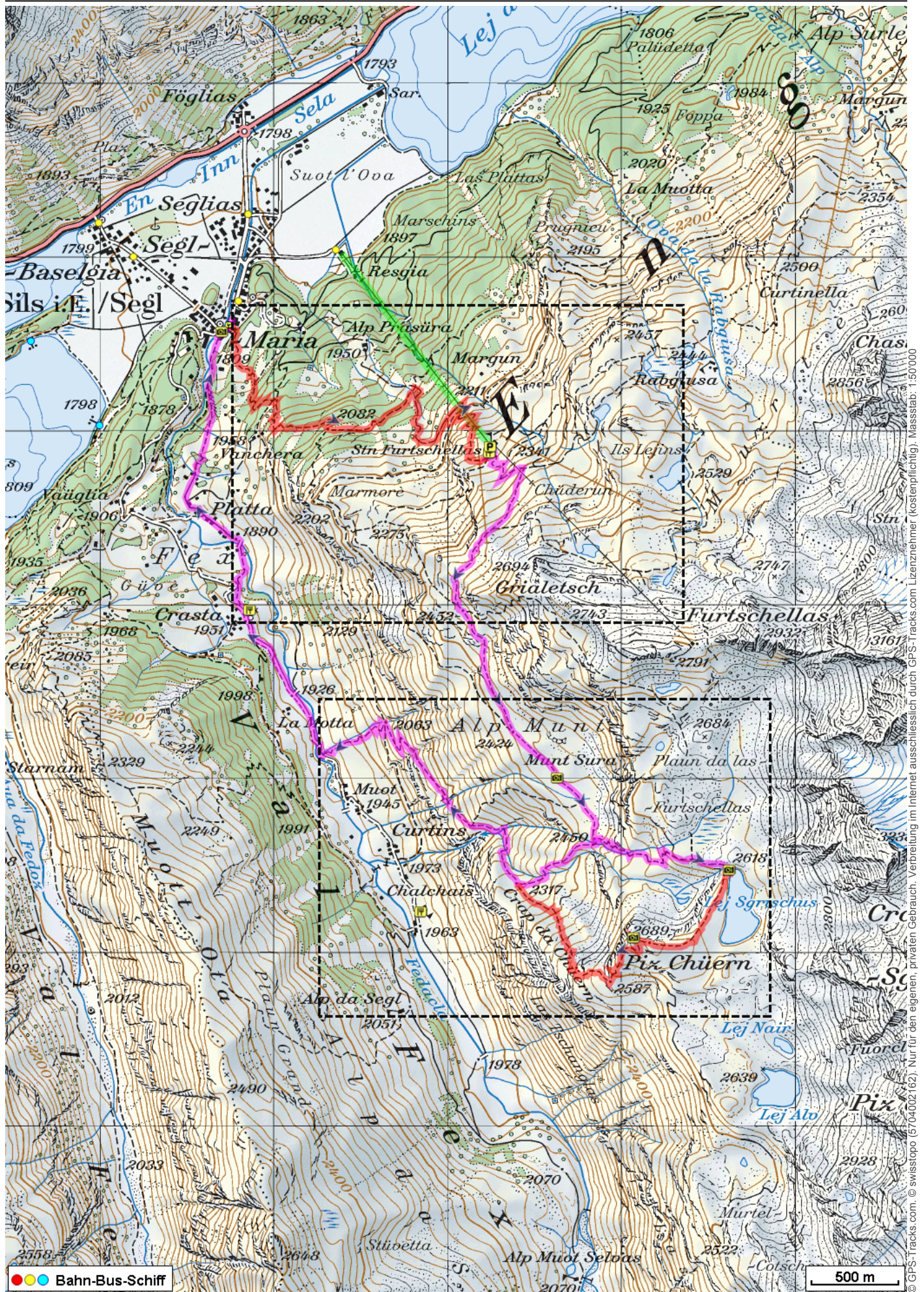
Tel: +41 (0)81 830 00 01

Fax: +41 (0)81 830 08 18

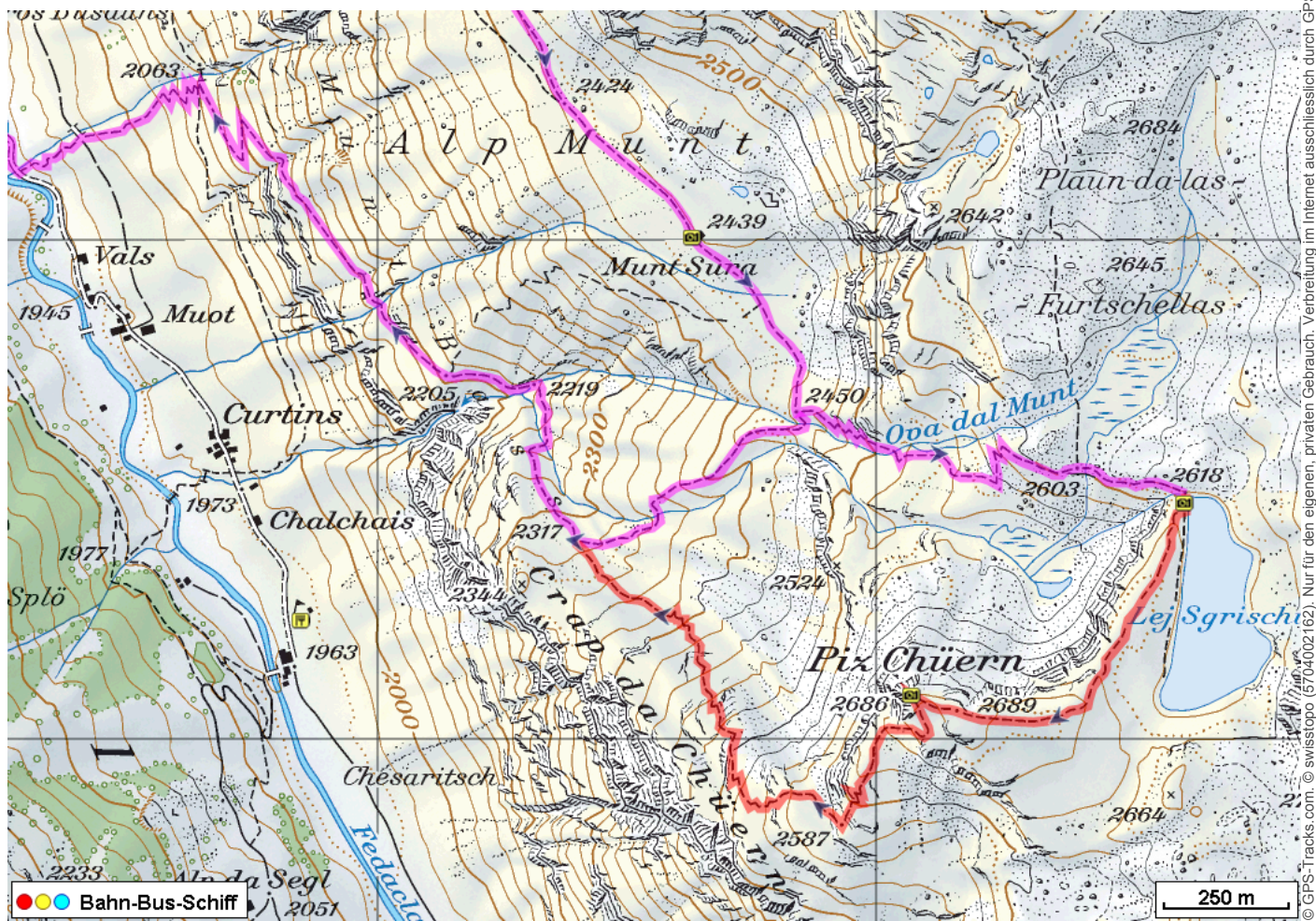
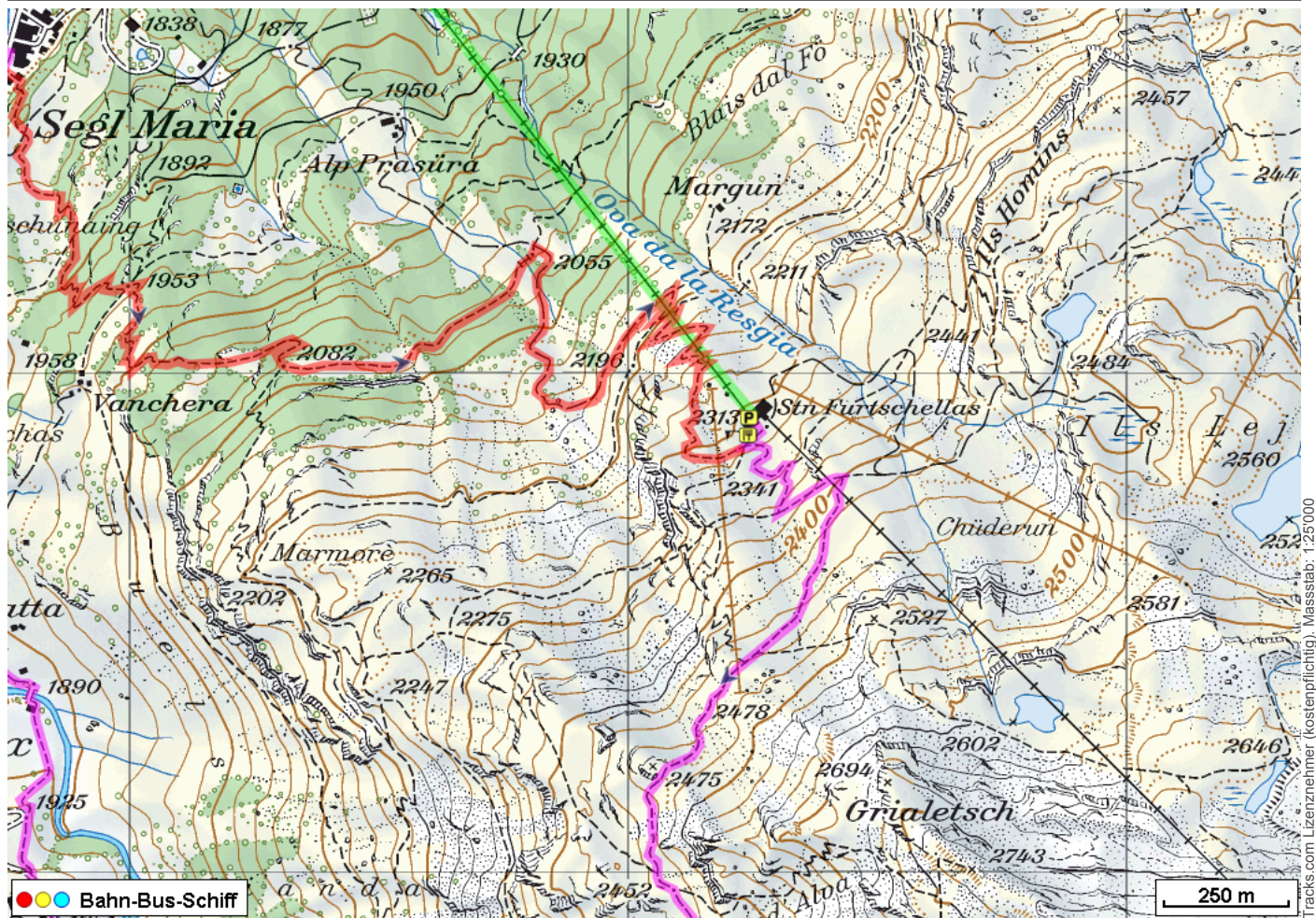
E-Mail: allegra@estm.ch

Internet: www.engadin.stmoritz.ch

Sils - Lej Sgrischus - Val Fex



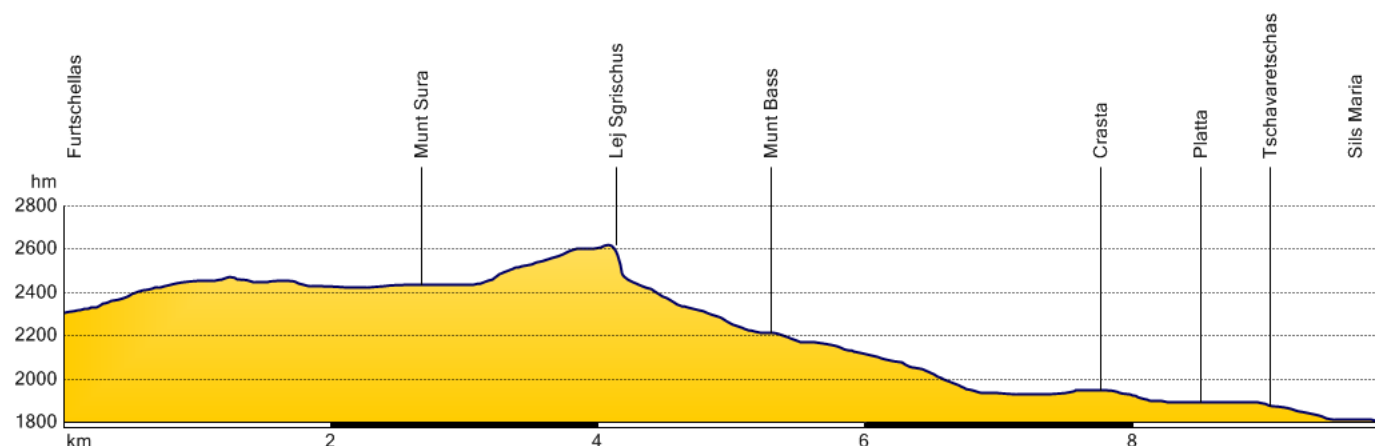
Sils - Lej Sgrischus - Val Fex



Sils - Lej Sgrischus - Val Fex



Höhenprofil



Diese Tour mit Topokarte aufs Smartphone laden (iPhone, Android)

Scanne den QR-Code. Dadurch erhältst Du auf dem Smartphone die Tourendaten und alle notwendigen SwissTopo-Karten ab Mst. 1:25'000, so dass Du alles ohne Handyempfang nutzen kannst.



Wetter im Gebiet ab dem 19.10.2016



Mittwoch, zuerst sonnig mit Nebelbänken. Im Laufe des Tages etwas Sonne, aber auch Schneeschauer.
Sonnenschein 1¼ h (15 %). Niederschlag 1 mm (Wahrsch. 59 %). Höchsttemperatur -5° C.



Donnerstag, sonnig mit Nebelbänken.
Sonnenschein 4¼ h (39 %). Niederschlag 0 mm (Wahrsch. 18 %). Höchsttemperatur -8° C.



Freitag, sonnig mit Nebelbänken.
Sonnenschein 4 h (36 %). Niederschlag 0 mm (Wahrsch. 44 %). Höchsttemperatur -8° C.



Samstag, ziemlich sonnig.
Sonnenschein 5¼ h (50 %). Niederschlag 0 mm (Wahrsch. 14 %). Höchsttemperatur -8° C.

Source: SRF Meteo. Powered by Bündner Tourismus / Bergbahnen Graubünden

Tour erstellt am: 08.08.2005

Letzte Tourenänderung: 09.04.2014

Quelle: www.engadin.stmoritz.ch / GPS-Tracks.com

